







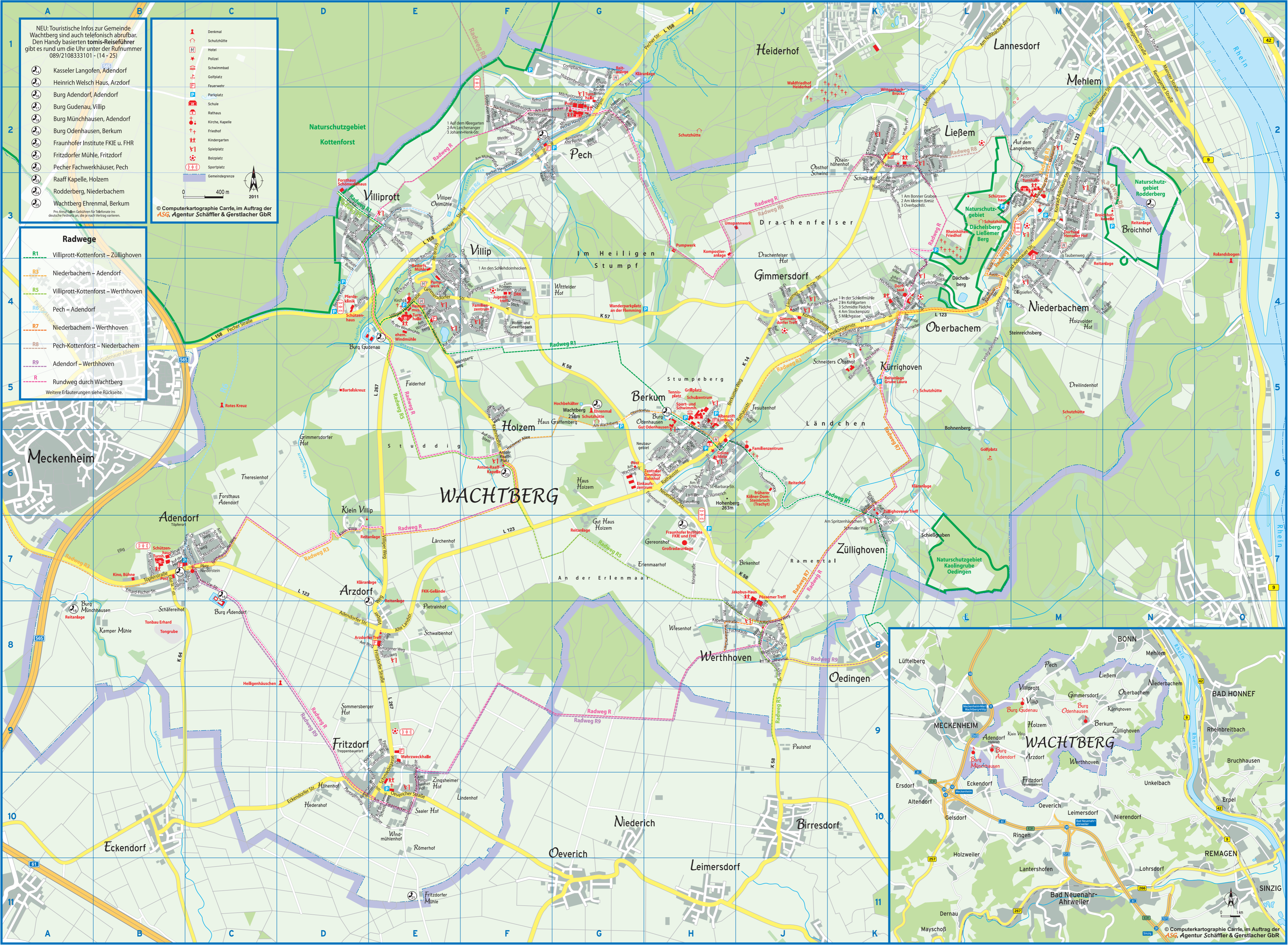
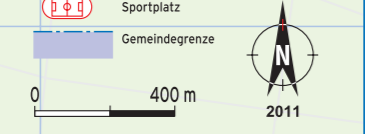


NEU: Touristische Infos zur Gemeinde Wachtberg sind auch telefonisch abrufbar. Den Handy basierten **tomis-Reiseführer** gibt es rund um die Uhr unter der Rufnummer 089/210833101 - (14 - 25)

-  Denkmal
-  Schutzhütte
-  Hotel
-  Polizei
-  Schwimmbad
-  Golfplatz
-  Feuerwehr
-  Parkplatz
-  Schule
-  Rathaus
-  Kirche, Kapelle
-  Friedhof
-  Kindergarten
-  Spielplatz
-  Bolzplatz
-  Sportplatz
-  Gemeindegrenze

- Radwege**
-  R1 Villiprott-Kottenforst – Züllighoven
 -  R3 Niederbachem – Adendorf
 -  R5 Villiprott-Kottenforst – Werthhoven
 -  R6 Pech – Adendorf
 -  R7 Niederbachem – Werthhoven
 -  R8 Pech-Kottenforst – Niederbachem
 -  R9 Adendorf – Werthhoven
 -  R Rundweg durch Wachtberg
- Weitere Erläuterungen siehe Rückseite.

© Computerkartographie Carle, im Auftrag der ASG, Agentur Schäffler & Gerstlacher GbR



© Computerkartographie Carle, im Auftrag der ASG, Agentur Schäffler & Gerstlacher GbR